

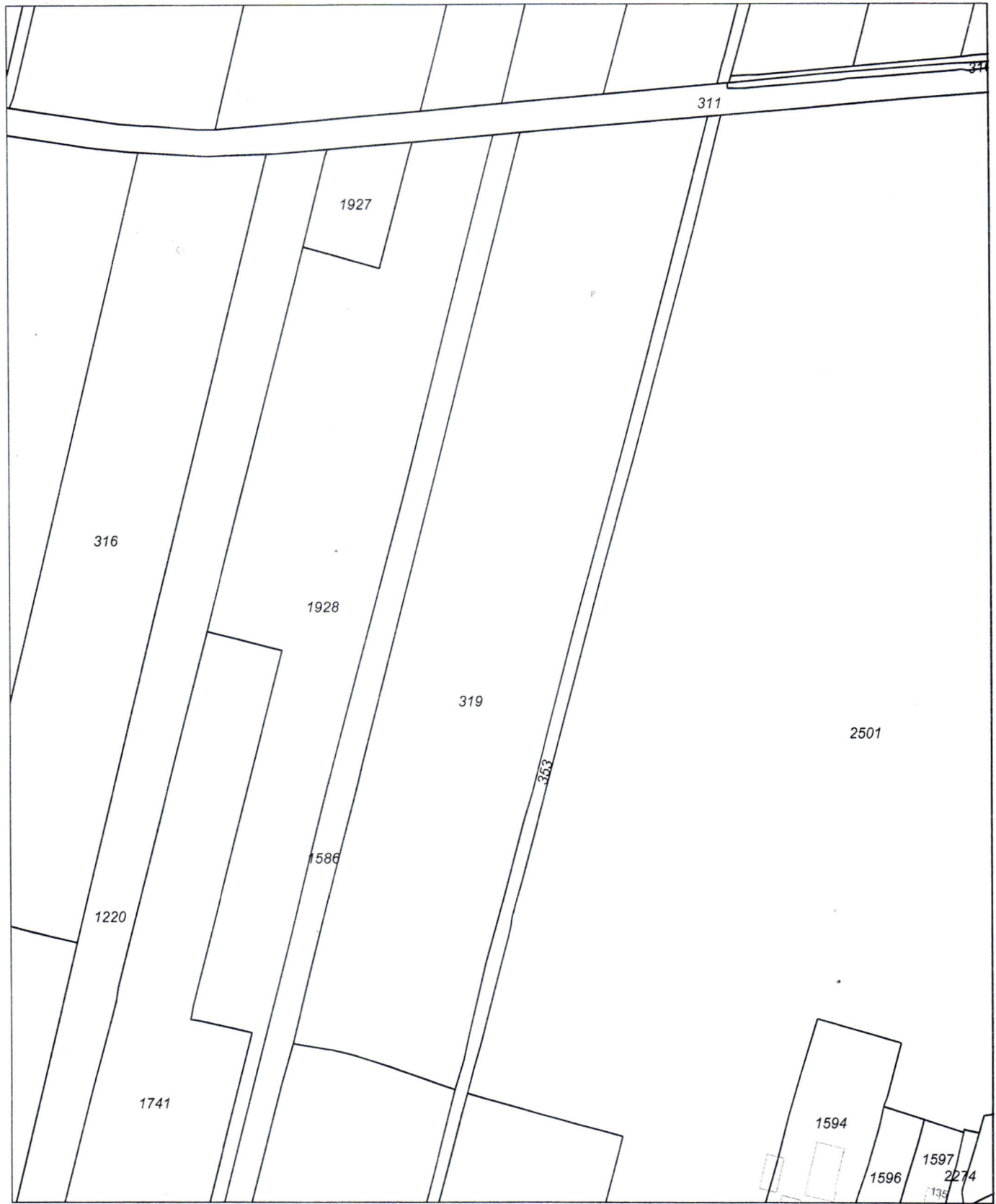


Deze kaart is noordgericht		Schaal 1:4000			
12345	Perceelnummer	Kadastrale gemeente	URETERP		
25	Huisnummer	Sectie	F		
	Kadastrale grens	Perceel	2501		
	Voorlopige grens				
	Bebouwing				
	Overige topografie				

Voor een eensluitend uittreksel, LEEUWARDEN, 20 juni 2010
De bewaarder van het kadaster en de openbare registers

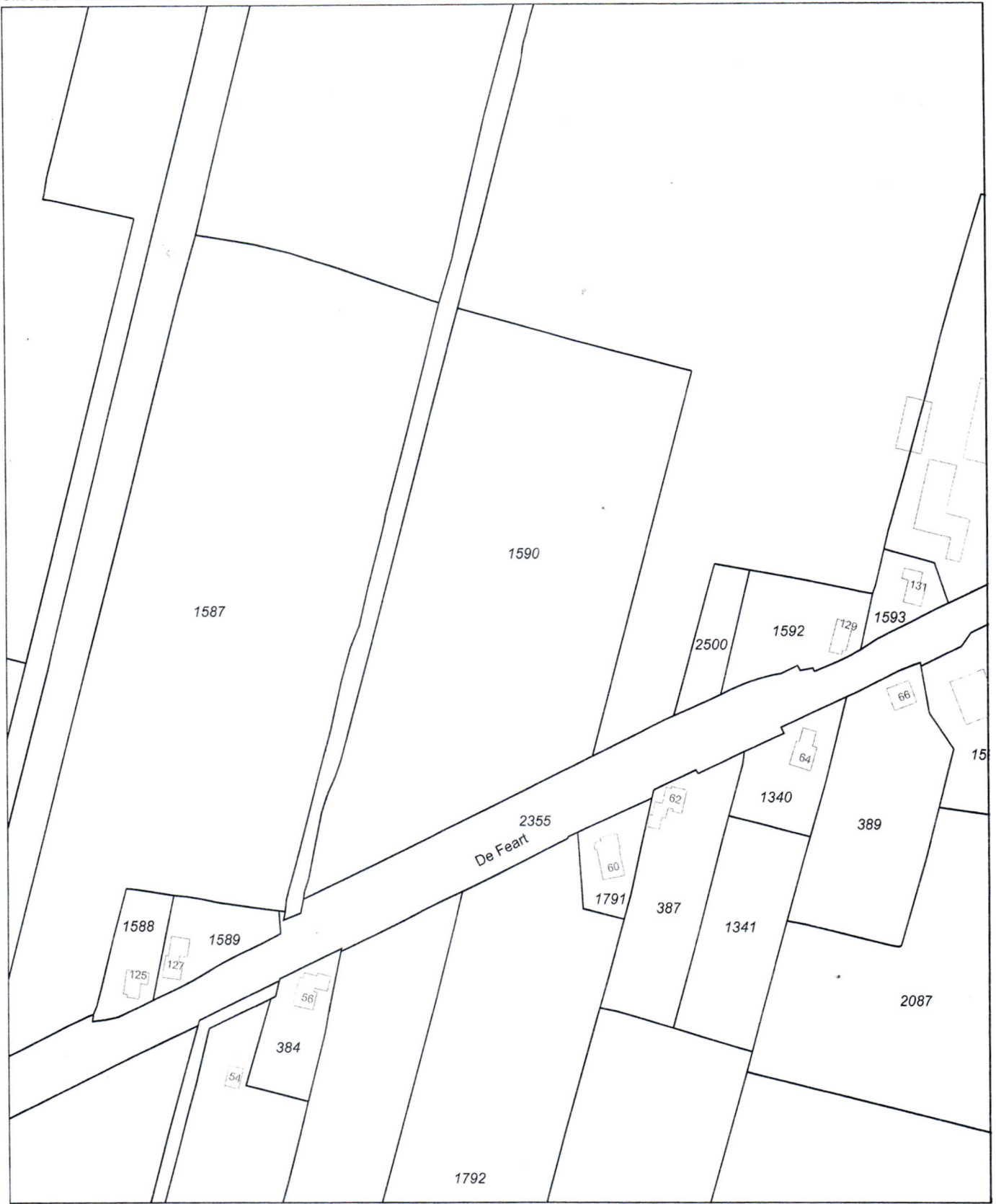
Aan dit uittreksel kunnen geen betrouwbare maten worden ontleend.
De Dienst voor het kadaster en de openbare registers behoudt zich de intellectuele eigendomsrechten voor, waaronder het auteursrecht en het databankenrecht.




Deze kaart is noordgericht		Schaal 1:3000	
12345	Perceelnummer	Kadastrale gemeente-	
25	Huisnummer	Sectie	
—	Kadastrale grens	Perceel	URETERP
—	Voorlopige grens		F
—	Bebouwing		319
—	Overige topografie		

Voor een eensluitend uittreksel, LEEUWARDEN, 20 juni 2010
De bewaarder van het kadaster en de openbare registers

Aan dit uittreksel kunnen geen betrouwbare maten worden ontleend.
De Dienst voor het kadaster en de openbare registers behoudt zich de intellectuele eigendomsrechten voor, waaronder het auteursrecht en het databankenrecht.



0 m 20 m 100 m

Deze kaart is noordgericht		Schaal 1:2000		
12345	Perceelnummer	Kadastrale gemeente	URETERP	
25	Huisnummer	Sectie	F	
—	Kadastrale grens	Perceel	1590	
---	Voorlopige grens			
▭	Bebouwing			
—	Overige topografie			

Voor een eensluitend uittreksel, LEEUWARDEN, 20 juni 2010
De bewaarder van het kadaster en de openbare registers

Aan dit uittreksel kunnen geen betrouwbare maten worden ontleend.
De Dienst voor het kadaster en de openbare registers behoudt zich de intellectuele eigendomsrechten voor, waaronder het auteursrecht en het databankenrecht.



0 m 10 m 50 m

Deze kaart is noordgericht

Schaal 1:1000

- 12345 Perceelnummer
- 25 Huisnummer
- Kadastrale grens
- - - Voorlopige grens
- ▭ Bebouwing
- Overige topografie

Kadastrale gemeente URETERP
 Sectie F
 Perceel 1594





0 m 5 m 25 m

Deze kaart is noordgericht

Schaal 1:500

12345 Perceelnummer

25 Huisnummer

— Kadastrale grens

— Voorlopige grens

— Bebouwing

— Overige topografie

Kadastrale gemeente

Sectie

Perceel

URETERP

F

1593



Aan dit uittreksel kunnen geen betrouwbare maten worden ontleend.
De Dienst voor het kadaster en de openbare registers behoudt zich de intellectuele eigendomsrechten voor, waaronder het auteursrecht en het databankenrecht.